



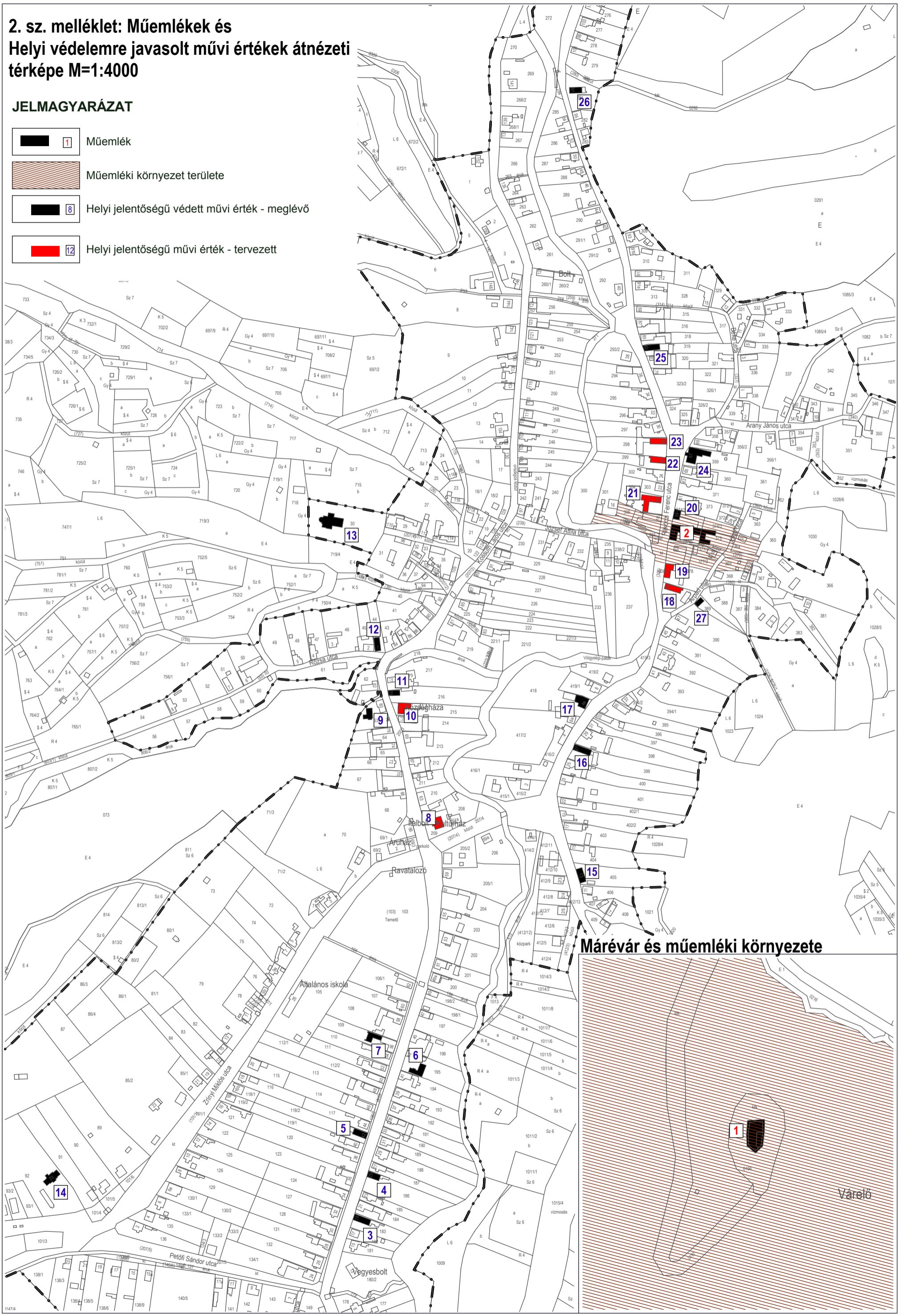


## 2. sz. melléklet: Műemlékek és Helyi védelemre javasolt művi értékek átnézeti térképe M=1:4000

### JELMAGYARÁZAT

-  Műemlék
-  Műemléki környezet területe
-  Helyi jelentőségű védett művi érték - meglévő
-  Helyi jelentőségű művi érték - tervezett



**Márévár és műemléki környezete**

Városló